

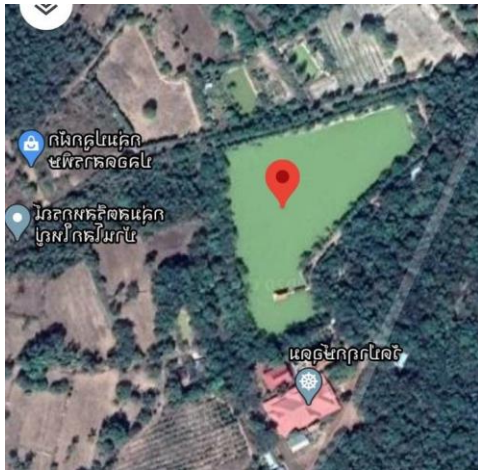
โครงการปลาหน้าวัด/แหล่งปลาในลักษณะปลาหน้าวัด  
สำนักงานประมงจังหวัดอำนาจเจริญ

ชื่อแหล่งน้ำ/ชื่อวัด : วัดป่าฤกษ์อุดม

ที่ตั้ง : หมู่ที่ ๗ บ้านฤกษ์อุดม ตำบลลือ อำเภอบุพุมราชวงศา จังหวัดอำนาจเจริญ

พื้นที่ : ๑๐ ไร่

พิกัด : 48P ค่า X 485377 ค่า Y 1745412

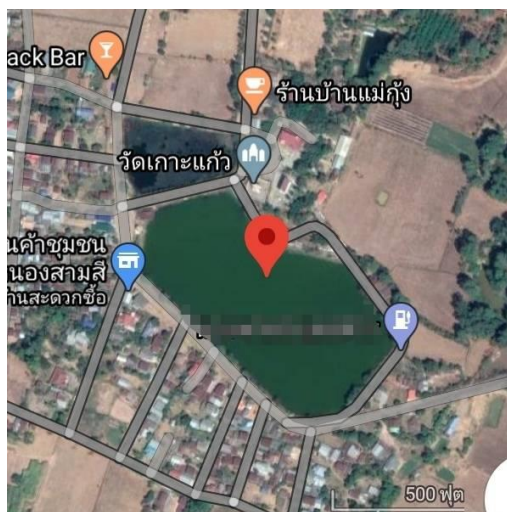


ชื่อแหล่งน้ำ/ชื่อวัด : วัดเกาะแก้วหนองสามสี

ที่ตั้ง : หมู่ที่ ๑๒ บ้านหนองสามสี ตำบลหนองสามสี อำเภอนางนาคนิคม จังหวัดอำนาจเจริญ

พื้นที่ : ๔๕ ไร่

พิกัด : 48 P ค่า X 457091 ค่า Y 1777613



ชื่อแหล่งน้ำ/ชื่อวัด : วัดสายนาตง (อ่างเก็บน้ำห้วยซำ)

ที่ตั้ง : หมู่ที่ ๖ บ้านสายนาตง ตำบลโคกก่ง อำเภอลำดวน จังหวัดอำนาจเจริญ

พื้นที่ : ๕๐ ไร่

พิกัด : 48P ค่า X 499541759 ค่า Y 1776578




ชื่อแหล่งน้ำ/ชื่อวัด : วัดศรีมงคล (ห้วยพระเหลา)

ที่ตั้ง : หมู่ที่ ๘ บ้านนาขุง ตำบลไม้กลอน อำเภอลำดวน จังหวัดอำนาจเจริญ

พื้นที่ : ระยะทาง ๒๐๐ เมตร

พิกัด : 48 P ค่า X 485550 ค่า Y 1741339

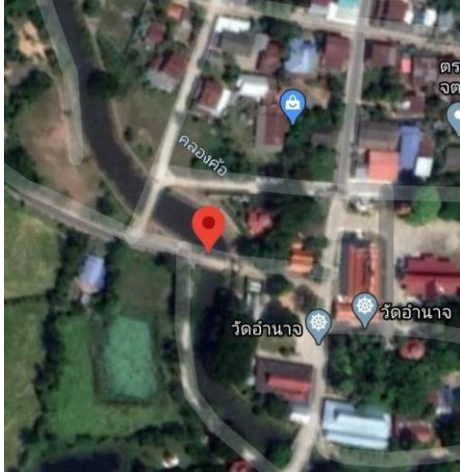


ชื่อแหล่งน้ำ/ชื่อวัด : วัดอำนาจ (คลองค้อ)

ที่ตั้ง : หมู่ที่ ๒,๔ บ้านอำนาจ ตำบลอำนาจ อำเภอเสี้ออำนาจ จังหวัดอำนาจเจริญ

พื้นที่ : ระยะทาง ๒๐๐ เมตร

พิกัด : 48P ค่า X 463015      ค่า Y 1733855



ชื่อแหล่งน้ำ/ชื่อวัด : ท่าวังเวิน (ลำเซบาย)

ที่ตั้ง : หมู่ที่ ๘,๙ บ้านท่ายางชุม ตำบลคำพระ อำเภอหัวตะพาน จังหวัดอำนาจเจริญ

พื้นที่ : ๑๒.๕ ไร่

พิกัด : 48P ค่า X 438865      ค่า Y 1740216

