

## ประกาศกรมประมง

เรื่อง กำหนดพื้นที่และระยะเวลาฤดูสัตว์น้ำมีไข่ วางไข่ เลี้ยงตัวอ่อน  
ในที่จับสัตว์น้ำบางส่วนของจังหวัดประจวบคีรีขันธ์ ชุมพร และสุราษฎร์ธานี  
พ.ศ. ๒๕๖๑

โดยที่ผลการศึกษาและเก็บรวบรวมข้อมูลของกรมประมงมาเป็นระยะเวลานานปรากฏชัดว่า บริเวณทะเลอ่าวไทยในเขตท้องที่จังหวัดประจวบคีรีขันธ์ ชุมพร และสุราษฎร์ธานี เป็นแหล่งซึ่งสัตว์น้ำบางชนิดมีไข่ วางไข่ และอาศัยเลี้ยงตัวอ่อนในช่วงระยะเวลาตั้งแต่เดือนกุมภาพันธ์ถึงเดือนพฤษภาคม ของทุกปีโดยเฉพาะปลาที่ซึ่งเป็นทรัพยากรสัตว์น้ำที่มีคุณค่า มีความสำคัญต่อเศรษฐกิจของประเทศ และแนวโน้มมีปริมาณลดลง อันเนื่องมาจากหลายสาเหตุ ส่วนหนึ่งเนื่องจากชาวประมงมีการปรับเปลี่ยนเครื่องมือและวิธีการทำการประมง รวมทั้งมาตรการกำหนดฤดูสัตว์น้ำมีไข่ วางไข่ เลี้ยงตัวอ่อนที่กำหนดไว้เดิม ไม่สามารถใช้ได้อย่างมีประสิทธิภาพ สมควรปรับปรุงการกำหนดมาตรการห้ามใช้เครื่องมือทำการประมงที่มีประสิทธิภาพบางชนิดทำการประมง ให้สอดคล้องกับสถานการณ์ปัจจุบันที่เปลี่ยนแปลงไป

อาศัยอำนาจตามความในมาตรา ๗๐ แห่งพระราชกำหนดการประมง พ.ศ. ๒๕๕๘ และที่แก้ไขเพิ่มเติม อธิบดีกรมประมงออกประกาศไว้ ดังต่อไปนี้

ข้อ ๑ ภายในระยะเวลาตั้งแต่วันที่ ๑๕ กุมภาพันธ์ถึง ๑๕ พฤษภาคม ของทุกปี ห้ามมิให้ ผู้ใดทำการประมงในพื้นที่บางส่วนของจังหวัดประจวบคีรีขันธ์ ชุมพร และสุราษฎร์ธานี ตั้งแต่ ปลายแหลมเขาม่องไโล่ จังหวัดประจวบคีรีขันธ์ ถึง อำเภอดอนสัก จังหวัดสุราษฎร์ธานี ซึ่งกำหนดเป็น จุดที่ ๑ ถึงจุดที่ ๗ ดังนี้

จากจุดที่ ๑ เส้นละติจูด  $๑๑^{\circ} ๔๙' ๔๐.๐๐๐''$  เหนือ ตัดกับเส้นลองจิจูด  $๙๙^{\circ} ๕๐' ๐๐.๐๐๐''$  ตะวันออก ท้องที่จังหวัดประจวบคีรีขันธ์ ตัดตรงไปทางทิศตะวันออก ถึงจุดที่ ๒

จากจุดที่ ๒ เส้นละติจูด  $๑๑^{\circ} ๔๙' ๔๐.๐๐๐''$  เหนือ ตัดกับเส้นลองจิจูด  $๑๐๐^{\circ} ๑๕' ๐๐.๐๐๐''$  ตะวันออก แล้วตัดตรงไปทางทิศใต้ผ่านท้องที่จังหวัดชุมพร จังหวัดสุราษฎร์ธานี ถึงจุดที่ ๓

จากจุดที่ ๓ เส้นละติจูด  $๙^{\circ} ๑๕' ๐๐.๐๐๐''$  เหนือ ตัดกับเส้นลองจิจูด  $๑๐๐^{\circ} ๑๕' ๐๐.๐๐๐''$  ตะวันออก แล้วตัดตรงไปทางทิศตะวันตก ถึงจุดที่ ๔

จากจุดที่ ๔ เส้นละติจูด  $๙^{\circ} ๑๕' ๐๐.๐๐๐''$  เหนือ ตัดกับเส้นลองจิจูด  $๙๙^{\circ} ๕๕' ๐๐.๐๐๐''$  ตะวันออก แล้วตัดตรงไปถึงจุดที่ ๕

จากจุดที่ ๕ เส้นละติจูด  $๙^{\circ} ๒๒' ๐๐.๐๐๐''$  เหนือ ตัดกับเส้นลองจิจูด  $๙๙^{\circ} ๔๙' ๐๐.๐๐๐''$  ตะวันออก แล้วตัดตรงไปถึงจุดที่ ๖

จากจุดที่ ๖ เส้นละติจูด  $๙^{\circ} ๒๒' ๐๐.๐๐๐''$  เหนือ ตัดกับเส้นลองจิจูด  $๙๙^{\circ} ๔๔' ๕๒.๐๐๐''$  ตะวันออก แล้วตัดตรงไปทางทิศใต้เข้าหาฝั่ง ถึงจุดที่ ๗

จากจุดที่ ๗ เส้นละติจูด  $๙^{\circ} ๑๙' ๑๘.๐๐๐''$  เหนือ ตัดกับเส้นลองจิจูด  $๙๙^{\circ} ๔๔' ๕๒.๐๐๐''$  ตะวันออก ท้องที่จังหวัดสุราษฎร์ธานี ซึ่งสิ้นสุดจุดที่ ๗

ตั้งปรากฏรายละเอียดตามแผนที่ หมายเลข ๑/๒ ท้ายประกาศนี้

ข้อ ๒ ความในข้อ ๑ มิให้ใช้บังคับกรณีการทำการประมงโดยใช้เครื่องมือ วิธีการทำการประมง และปฏิบัติตามเงื่อนไข ดังนี้

(๑) เครื่องมืออวนลากแผ่นตะเฒ่า อวนลากคานถ่างที่ใช้ประกอบเรือกลที่มีขนาดความยาวไม่เกิน ๑๖ เมตร และทำการประมงในเวลากลางคืน ทำการประมงนอกเขตทะเลชายฝั่ง

(๒) เครื่องมืออวนติดตาปลาที่ใช้ประกอบเรือกลที่มีขนาดต่ำกว่า ๑๐ ตันกรอส และมีช่องตาอวน ตั้งแต่สองนิ้ว ยกเว้นที่มีความยาวอวนเกิน ๒,๕๐๐ เมตร ต่อเรือประมง ๑ ลำ ที่ทำการประมง ในเขตทะเลชายฝั่ง

(๓) เครื่องมืออวนปู อวนลอยกุ้ง

(๔) เครื่องมืออวนครอบ อวนช้อน หรืออวนยกหมึก ที่ใช้ประกอบกับเครื่องกำเนิดไฟฟ้า (เครื่องปั่นไฟ) ทำการประมงนอกเขตทะเลชายฝั่ง

(๕) ลอบปูที่มีขนาดตาอวนโดยรอบตั้งแต่ ๒.๕ นิ้ว ใช้ทำการประมงไม่เกิน ๓๐๐ ลูก ต่อเรือประมง ๑ ลำ ที่ทำการประมงในเขตทะเลชายฝั่ง และลอบปูที่มีขนาดช่องตาที่ลอบตั้งแต่ ๒.๕ นิ้ว ที่ทำการประมงนอกเขตทะเลชายฝั่ง

(๖) ลอบหมึกทุกชนิด

(๗) ชั่งทุกชนิดที่ใช้ประกอบทำการประมงพื้นบ้านในเขตทะเลชายฝั่ง

(๘) คราดหอยที่ใช้ประกอบเรือกลที่มีขนาดความยาวไม่เกิน ๑๘ เมตร มีความกว้างปากคราดไม่เกิน ๓.๕ เมตร ช่องซี่คราดไม่น้อยกว่า ๑.๒ เซนติเมตร และจำนวนของเครื่องมือคราดหอย ต้องไม่เกิน ๓ อัน (หน่วย) ต่อเรือกล ๑ ลำ ที่ทำการประมงนอกเขตทะเลชายฝั่ง ยกเว้นที่ห้ามตามประกาศกระทรวงเกษตรและสหกรณ์ เรื่อง กำหนดเครื่องมือทำการประมง รูปแบบ และพื้นที่ทำการประมง ของเครื่องมือประมงคราดหอยที่ห้ามใช้ทำการประมงในที่จับสัตว์น้ำ พ.ศ. ๒๕๖๐ ลงวันที่ ๑๓ กรกฎาคม ๒๕๖๐

(๙) อวนรุนเคยที่ใช้ประกอบเรือกลที่มีขนาดความยาวไม่เกิน ๑๔ เมตร ยกเว้นที่ห้ามตามประกาศกระทรวงเกษตรและสหกรณ์ เรื่อง กำหนดเงื่อนไขเกี่ยวกับรูปแบบของอวน ขนาดของเรือ วิธีที่ใช้ และบริเวณพื้นที่ในการทำการประมง ที่ผู้ทำการประมงด้วยเครื่องมืออวนรุนเคย ที่ใช้ประกอบ เรือยนต์ทำการประมงต้องปฏิบัติ พ.ศ. ๒๕๕๙ ลงวันที่ ๓๐ ธันวาคม ๒๕๕๙

(๑๐) จัน ยอ แร้ว สวิง แห เบ็ด สับปะนง ขอ ลอบ ฉมวก และเครื่องมืออื่นใดที่ไม่ใช่ ประกอบเรือกลขณะทำการประมง

(๑๑) การใช้เรือประมงที่มีขนาดต่ำกว่า ๑๐ ตันกรอส ที่ใช้เครื่องยนต์มีกำลังแรงม้าไม่ถึง ๒๘๐ แรงม้า ประกอบเครื่องมือทำการประมงที่มีใช้เครื่องมือตามประเภท วิธีการทำการประมง ที่กระทรวงเกษตรและสหกรณ์ประกาศกำหนดให้เป็นประมงพาณิชย์ ทำการประมง ยกเว้นอวนครอบ อวนซ้อน หรืออวนยกปลาเกะตัก ที่ใช้ประกอบเครื่องกำเนิดไฟฟ้า (เครื่องปั่นไฟ) และที่ห้ามตาม ประกาศกระทรวงเกษตรและสหกรณ์ เรื่อง กำหนดเครื่องมือทำการประมง วิธีการทำการประมง และพื้นที่ทำการประมงที่ห้ามใช้ทำการประมงในที่จับสัตว์น้ำเขตทะเลชายฝั่ง พ.ศ. ๒๕๖๐ ลงวันที่ ๙ พฤศจิกายน ๒๕๖๐

การใช้เครื่องมือใน (๒) (๓) (๔) (๕) และ (๖) จะต้องปฏิบัติตามประกาศกระทรวงเกษตรและสหกรณ์ เรื่อง กำหนดเครื่องมือทำการประมง วิธีการทำการประมง และพื้นที่ทำการประมงที่ห้ามใช้ทำการประมงในที่จับสัตว์น้ำเขตทะเลชายฝั่ง พ.ศ. ๒๕๖๐ ลงวันที่ ๙ พฤศจิกายน ๒๕๖๐

ทั้งนี้ เครื่องมือทำการประมงที่ใช้ทำการประมงตามวรรคหนึ่งต้องไม่เป็นเครื่องมือทำการประมงที่ห้ามใช้ทำการประมงตามมาตรา ๖๗ มาตรา ๖๘ มาตรา ๖๙ หรือมาตรา ๗๑ (๑)

ข้อ ๓ ภายในระยะเวลาตั้งแต่วันที่ ๑๖ พฤษภาคม ถึงวันที่ ๑๔ มิถุนายนของทุกปี ห้ามมิให้ผู้ใดทำการประมงในพื้นที่บางส่วนของจังหวัดประจวบคีรีขันธ์ ชุมพร และสุราษฎร์ธานี ซึ่งกำหนดเป็นจุดที่ ๑ ถึงจุดที่ ๑๓ ดังนี้

จากจุดที่ ๑ เส้นละติจูด  $๑๑^{\circ} ๔๙' ๔๐.๐๐๐''$  เหนือ ตัดกับเส้นลองจิจูด  $๙๙^{\circ} ๕๐' ๐๐.๐๐๐''$  ตะวันออก แล้วตัดตรงไปถึงจุดที่ ๒

จากจุดที่ ๒ เส้นละติจูด  $๑๑^{\circ} ๔๙' ๔๐.๐๐๐''$  เหนือ ตัดกับเส้นลองจิจูด  $๙๙^{\circ} ๕๗' ๐๖.๕๖๖''$  ตะวันออก แล้วตัดตรงไปถึงจุดที่ ๓

จากจุดที่ ๓ เส้นละติจูด  $๑๑^{\circ} ๓๕' ๒๔.๘๖๙''$  เหนือ ตัดกับเส้นลองจิจูด  $๙๙^{\circ} ๔๘' ๕๖.๙๐๘''$  ตะวันออก แล้วตัดตรงไปถึงจุดที่ ๔

จากจุดที่ ๔ เส้นละติจูด  $๑๑^{\circ} ๑๗' ๐๗.๘๓๙''$  เหนือ ตัดกับเส้นลองจิจูด  $๙๙^{\circ} ๔๐' ๓๔.๑๐๕''$  ตะวันออก แล้วตัดตรงไปถึงจุดที่ ๕

จากจุดที่ ๕ เส้นละติจูด  $๑๑^{\circ} ๐๓' ๒๔.๐๕๕''$  เหนือ ตัดกับเส้นลองจิจูด  $๙๙^{\circ} ๓๖' ๒๖.๗๖๔''$  ตะวันออก แล้วตัดตรงไปถึงจุดที่ ๖

จากจุดที่ ๖ เส้นละติจูด  $๑๐^{\circ} ๔๔' ๕๓.๗๗๒''$  เหนือ ตัดกับเส้นลองจิจูด  $๙๙^{\circ} ๓๔' ๐๔.๐๘๘''$  ตะวันออก แล้วตัดตรงไปถึงจุดที่ ๗

จากจุดที่ ๗ เส้นละติจูด  $๑๐^{\circ} ๒๗' ๓๗.๕๘๐''$  เหนือ ตัดกับเส้นลองจิจูด  $๙๙^{\circ} ๒๗' ๔๐.๗๖๑''$  ตะวันออก แล้วตัดตรงไปถึงจุดที่ ๘

จากจุดที่ ๘ เส้นละติจูด  $๑๐^{\circ} ๐๗' ๕๕.๖๒๓''$  เหนือ ตัดกับเส้นลองจิจูด  $๙๙^{\circ} ๑๕' ๕๑.๒๙๙''$  ตะวันออก แล้วตัดตรงไปถึงจุดที่ ๙

จากจุดที่ ๙ เส้นละติจูด  $๙^{\circ} ๕๕' ๑๗.๓๓๑''$  เหนือ ตัดกับเส้นลองจิจูด  $๙๙^{\circ} ๑๖' ๕๑.๐๕๑''$  ตะวันออก แล้วตัดตรงไปถึงจุดที่ ๑๐

จากจุดที่ ๑๐ เส้นละติจูด  $๙^{\circ} ๓๗' ๔๔.๖๓๘''$  เหนือ ตัดกับเส้นลองจิจูด  $๙๙^{\circ} ๑๙' ๓๔.๖๐๕''$  ตะวันออก แล้วตัดตรงไปถึงจุดที่ ๑๑

จากจุดที่ ๑๑ เส้นละติจูด  $๙^{\circ} ๒๔' ๑๓.๒๓๖''$  เหนือ ตัดกับเส้นลองจิจูด  $๙๙^{\circ} ๒๖' ๕๔.๔๓๘''$  ตะวันออก แล้วตัดตรงไปถึงจุดที่ ๑๒

จากจุดที่ ๑๒ เส้นละติจูด  $๙^{\circ} ๒๖' ๔๗.๗๓๑''$  เหนือ ตัดกับเส้นลองจิจูด  $๙๙^{\circ} ๔๔' ๕๒.๐๐๐''$  ตะวันออก แล้วตัดตรงไปถึงจุดที่ ๑๓

จากจุดที่ ๑๓ เส้นละติจูด  $๙^{\circ} ๑๙' ๑๘.๐๐๐''$  เหนือ ตัดกับเส้นลองจิจูด  $๙๙^{\circ} ๔๔' ๕๒.๐๐๐''$  ตะวันออก ซึ่งสิ้นสุดจุดที่ ๑๓

ตั้งปรากฏรายละเอียดตามแผนที่ หมายเลข ๒/๒ ท้ายประกาศนี้

ข้อ ๔ ความในข้อ ๓ มิให้ใช้บังคับกรณีการทำการประมงโดยใช้เครื่องมือ วิธีการทำการประมง และปฏิบัติตามเงื่อนไข ดังนี้

(๑) เครื่องมืออวนลากแผ่นตะเฆ่ อวนลากคานถ่างทำการประมงนอกเขตทะเลชายฝั่ง

(๒) เครื่องมืออวนติดตามปลาที่ใช้ประกอบเรือกลที่มีขนาดต่ำกว่า ๑๐ ตันกรอส และมีช่องตาอวน ตั้งแต่สองนิ้ว ยกเว้นที่มีความยาวอวนเกิน ๒,๕๐๐ เมตร ต่อเรือประมง ๑ ลำ ที่ทำการประมง ในเขตทะเลชายฝั่ง

(๓) เครื่องมืออวนปู อวนลอยกุ้ง

(๔) เครื่องมืออวนครอบ อวนช้อน หรืออวนยกหมึก ที่ใช้ประกอบกับเครื่องกำเนิดไฟฟ้า (เครื่องปั่นไฟ) ทำการประมงนอกเขตทะเลชายฝั่ง

(๕) ลอบปูที่มีขนาดตาอวนโดยรอบตั้งแต่ ๒.๕ นิ้ว ใช้ทำการประมงไม่เกิน ๓๐๐ ลูก ต่อเรือประมง ๑ ลำ ที่ทำการประมงในเขตทะเลชายฝั่ง และลอบปูที่มีขนาดช่องตาห้องลอบตั้งแต่ ๒.๕ นิ้ว ที่ทำการประมงนอกเขตทะเลชายฝั่ง

(๖) ลอบหมึกทุกชนิด

(๗) ชั่งทุกชนิดที่ใช้ประกอบการทำการประมงพื้นบ้านในเขตทะเลชายฝั่ง

(๘) คราดหอยที่ใช้ประกอบเรือกลที่มีขนาดความยาวไม่เกิน ๑๘ เมตร มีความกว้างปากคราดไม่เกิน ๓.๕ เมตร ช่องซี่คราดไม่น้อยกว่า ๑.๒ เซนติเมตร และจำนวนของเครื่องมือคราดหอย ต้องไม่เกิน ๓ อัน (หน่วย) ต่อเรือกล ๑ ลำ ที่ทำการประมงนอกเขตทะเลชายฝั่ง ยกเว้นที่ห้ามตามประกาศกระทรวงเกษตรและสหกรณ์ เรื่อง กำหนดเครื่องมือทำการประมง รูปแบบ และพื้นที่ทำการประมง ของเครื่องมือประมงคราดหอยที่ห้ามใช้ทำการประมงในที่จับสัตว์น้ำ พ.ศ. ๒๕๖๐ ลงวันที่ ๑๓ กรกฎาคม ๒๕๖๐

(๙) อวนรุนเคยที่ใช้ประกอบเรือกลที่มีขนาดความยาวไม่เกิน ๑๔ เมตร ยกเว้นที่ห้ามตามประกาศกระทรวงเกษตรและสหกรณ์ เรื่อง กำหนดเงื่อนไขเกี่ยวกับรูปแบบของอวน ขนาดของเรือ วิธีที่ใช้ และบริเวณพื้นที่ในการทำการประมง ที่ผู้ทำการประมงด้วยเครื่องมืออวนรุนเคย ที่ใช้ประกอบเรือยนต์ทำการประมงต้องปฏิบัติ พ.ศ. ๒๕๕๙ ลงวันที่ ๓๐ ธันวาคม ๒๕๕๙

(๑๐) จั่น ยอ แร้ว สวิง แห เบ็ด สับปะนง ขอ ลอบ ฉมวก และเครื่องมืออื่นใดที่ไม่ใช่ประกอบเรือกลขณะทำการประมง

(๑๑) การใช้เรือประมงที่มีขนาดต่ำกว่า ๑๐ ตันกรอส ที่ใช้เครื่องยนต์มีกำลังแรงม้าไม่ถึง ๒๘๐ แรงม้า ประกอบเครื่องมือทำการประมงที่มีใช้เครื่องมือตามประเภท วิธีการทำการประมง ที่กระทรวงเกษตรและสหกรณ์ประกาศกำหนดให้เป็นประมงพาณิชย์ ทำการประมง ยกเว้นอวนครอบ อวนซ้อน หรืออวนยกปลาเกะตัก ที่ใช้ประกอบเครื่องกำเนิดไฟฟ้า (เครื่องปั่นไฟ) และที่ห้ามตามประกาศกระทรวงเกษตรและสหกรณ์ เรื่อง กำหนดเครื่องมือทำการประมง วิธีการทำการประมง และพื้นที่ทำการประมงที่ห้ามใช้ทำการประมงในที่จับสัตว์น้ำเขตทะเลชายฝั่ง พ.ศ. ๒๕๖๐ ลงวันที่ ๙ พฤศจิกายน ๒๕๖๐

การใช้เครื่องมือใน (๒) (๓) (๔) (๕) และ (๖) จะต้องปฏิบัติตามประกาศกระทรวงเกษตรและสหกรณ์ เรื่อง กำหนดเครื่องมือทำการประมง วิธีการทำการประมง และพื้นที่ทำการประมงที่ห้ามใช้ทำการประมงในที่จับสัตว์น้ำเขตทะเลชายฝั่ง พ.ศ. ๒๕๖๐ ลงวันที่ ๙ พฤศจิกายน ๒๕๖๐

ทั้งนี้ เครื่องมือทำการประมงที่ใช้ทำการประมงตามวรรคหนึ่งต้องไม่เป็นเครื่องมือทำการประมงที่ห้ามใช้ทำการประมงตามมาตรา ๖๗ มาตรา ๖๘ มาตรา ๖๙ หรือมาตรา ๗๑ (๑)

ข้อ ๕ ความในประกาศนี้มีให้ใช้บังคับแก่การทำการประมงเพื่อประโยชน์ทางวิชาการ และได้รับอนุญาตเป็นหนังสือจากอธิบดีกรมประมง

ข้อ ๖ ประกาศนี้ให้ใช้บังคับนับถัดจากวันประกาศในราชกิจจานุเบกษาเป็นต้นไป

ประกาศ ณ วันที่ ๓๑ มกราคม พ.ศ. ๒๕๖๑

อดิศร พร้อมเทพ

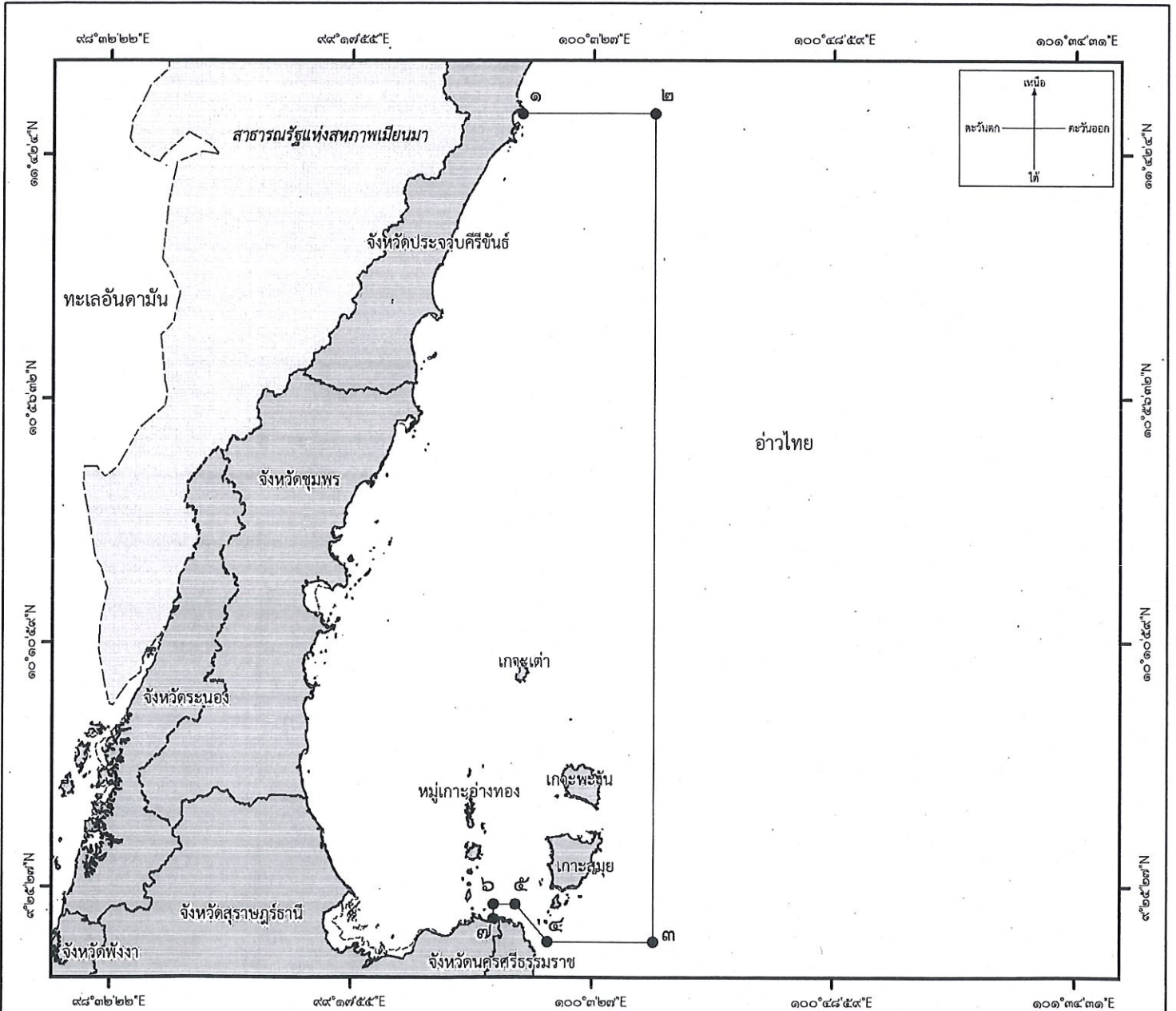
อธิบดีกรมประมง

**แผนที่ทำயประกาศกรมประมง**  
**เรื่อง กำหนดพื้นที่และระยะเวลาฤดูปลามีไข่ และกำหนดเครื่องมือ วิธีการ**  
**และเงื่อนไขในการทำการประมงในที่จับสัตว์น้ำบางส่วนของจังหวัดประจวบคีรีขันธ์ ชุมพร และสุราษฎร์ธานี พ.ศ. ๒๕๖๑**

มาตราส่วน ๑ : ๒,๐๐๐,๐๐๐



แผนที่หมายเลข ๑/๒




**เครื่องหมาย**


- จุดที่กำหนดพิกัด
- แนวชายฝั่งทะเล

**พิกัดภูมิศาสตร์**

จุดหมายเลข	ละติจูดเหนือ	ลองจิจูดตะวันออก
๑	๑๑° ๔๙' ๔๐.๐๐๐"	๙๙° ๕๐' ๐๐.๐๐๐"
๒	๑๑° ๔๙' ๔๐.๐๐๐"	๑๐๐° ๑๕' ๐๐.๐๐๐"
๓	๙° ๑๕' ๐๐.๐๐๐"	๑๐๐° ๑๕' ๐๐.๐๐๐"
๔	๙° ๑๕' ๐๐.๐๐๐"	๙๙° ๕๕' ๐๐.๐๐๐"
๕	๙° ๒๒' ๐๐.๐๐๐"	๙๙° ๔๙' ๐๐.๐๐๐"
๖	๙° ๒๒' ๐๐.๐๐๐"	๙๙° ๔๔' ๕๒.๐๐๐"
๗	๙° ๑๙' ๑๘.๐๐๐"	๙๙° ๔๔' ๕๒.๐๐๐"

Datum : WGS1984

  
 (นางสุทธินิ ลิ้มธรรมมหิศร)  
 ผู้อำนวยการกองบริหารจัดการทรัพยากร  
 และกำหนดมาตรการ

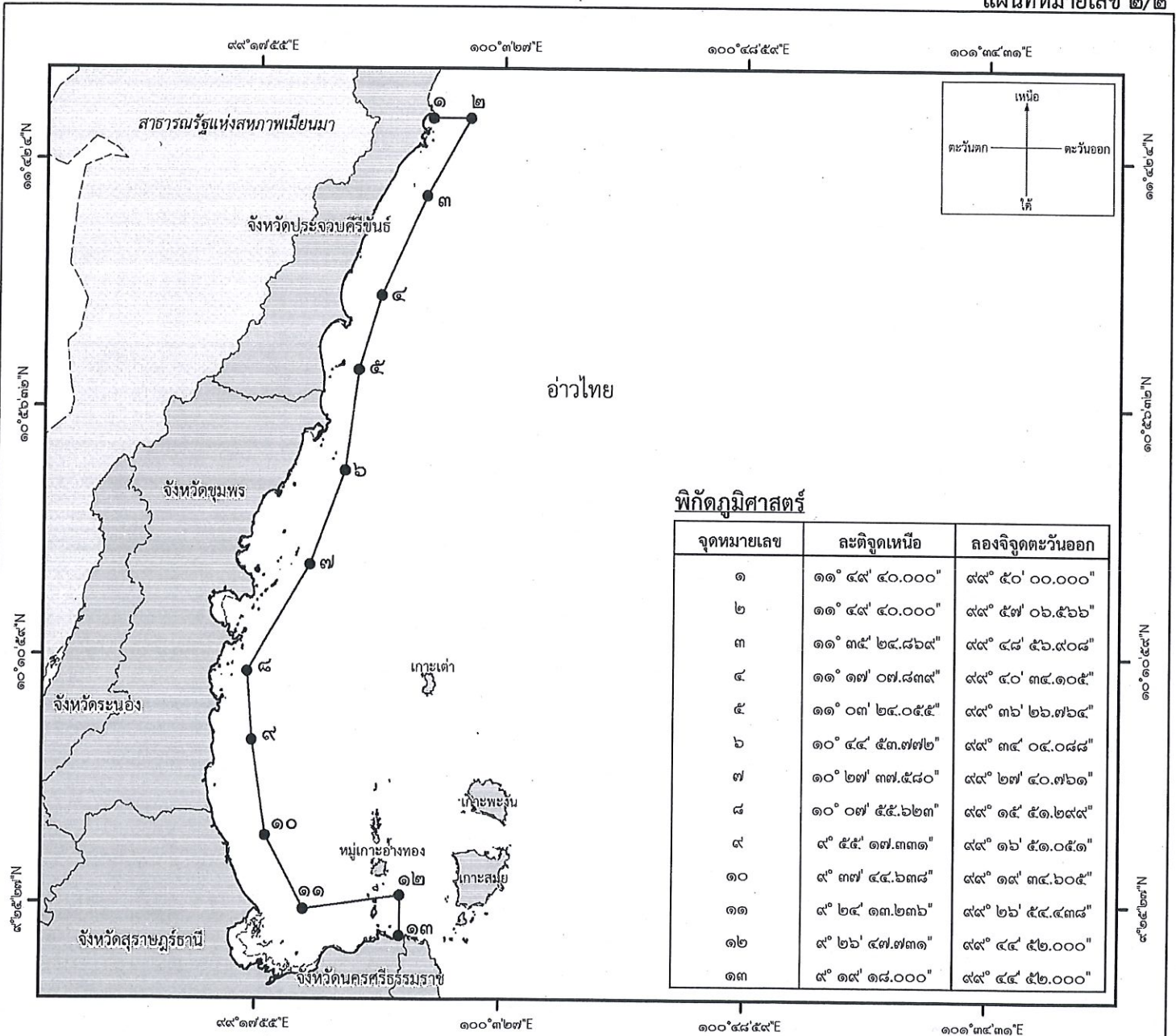
  
 (นายอดิศร พร้อมเทพ)  
 อธิบดีกรมประมง

แผนที่ท้ายประกาศกรมประมง  
เรื่อง กำหนดพื้นที่และระยะเวลาฤดูสัตว์น้ำมีไข่ วางไข่ เลี้ยงตัวอ่อน  
ในที่จับสัตว์น้ำบางส่วนของจังหวัดประจวบคีรีขันธ์ ชุมพร และสุราษฎร์ธานี พ.ศ. ๒๕๖๑

มาตราส่วน ๑ : ๒,๐๐๐,๐๐๐



แผนที่หมายเลข ๒/๒



**พิกัดภูมิศาสตร์**

จุดหมายเลข	ละติจูดเหนือ	ลองจิจูดตะวันออก
๑	๑๑° ๔๙' ๔๐.๐๐๐"	๙๙° ๕๐' ๐๐.๐๐๐"
๒	๑๑° ๔๙' ๔๐.๐๐๐"	๙๙° ๕๗' ๐๖.๕๖๖"
๓	๑๑° ๓๔' ๒๔.๘๖๕"	๙๙° ๔๘' ๕๖.๙๐๘"
๔	๑๑° ๑๗' ๐๗.๘๓๙"	๙๙° ๔๐' ๓๔.๑๐๕"
๕	๑๑° ๐๓' ๒๔.๐๕๕"	๙๙° ๓๖' ๒๖.๗๖๕"
๖	๑๐° ๔๕' ๕๓.๗๗๒"	๙๙° ๓๔' ๐๔.๐๘๘"
๗	๑๐° ๒๗' ๓๗.๕๘๐"	๙๙° ๒๗' ๔๐.๗๖๑"
๘	๑๐° ๐๗' ๕๕.๖๒๓"	๙๙° ๑๕' ๕๑.๒๙๙"
๙	๙° ๕๕' ๑๗.๓๓๑"	๙๙° ๑๖' ๕๑.๐๕๑"
๑๐	๙° ๓๗' ๔๔.๖๓๘"	๙๙° ๑๙' ๓๔.๖๐๕"
๑๑	๙° ๒๔' ๑๓.๒๓๖"	๙๙° ๒๖' ๕๔.๔๓๘"
๑๒	๙° ๒๖' ๔๗.๗๓๑"	๙๙° ๔๔' ๕๒.๐๐๐"
๑๓	๙° ๑๙' ๑๘.๐๐๐"	๙๙° ๔๕' ๕๒.๐๐๐"

**เครื่องหมาย**

- จุดที่กำหนดพิกัด
- แนวชายฝั่งทะเล

(นางสุทธินี ลิ้มธรรมมหิศร)  
ผู้อำนวยการกองบริหารจัดการทรัพยากร  
และกำหนดมาตรการ

(นายอดิสร พ้อมเทพ)  
อธิบดีกรมประมง