







ที่ตั้งของหน่วยงาน






-  ศูนย์ป้องกันและปราบปรามประมงทะเลเขต ๓ (กระบี่)
-  เลขที่ ๑๘๘ หมู่ที่ ๗ ตำบลไสไทย อำเภอเมือง จังหวัดกระบี่ ๘๑๐๐๐
-  โทรศัพท์ ๐ ๗๕๖๒ ๐๕๑๐ โทรสาร ๐ ๗๕๖๒ ๑๑๘๓
-  E-mail : krabiandaman๘๑๐๐๐@gmail.com

-  ศูนย์ป้องกันและปราบปรามประมงทะเลเขต ๓ (กระบี่)
กองตรวจการประมง กรมประมง กระทรวงเกษตรและสหกรณ์


-  แผนที่ศูนย์ป้องกันและปราบปรามประมงทะเลเขต ๓ (กระบี่)
Latitude:๘.๐๕๐๑๕๗๒ Longitude:๙๘.๙๐๔๙๘๒๑


+++++

ที่ตั้งหน่วยงานในสังกัด

-  หน่วยป้องกันและปราบปรามประมงทะเลเกาะสุรินทร์ พังงา
-  เลขที่ ต.เกาะพระทอง อ.คุระบุรี จ.พังงา
-  โทรศัพท์ ๐๘๑๒๗๕๘๗๙๒
-  E-mail : surinphangnga@gmail.com
-  แผนที่หน่วยป้องกันและปราบปรามประมงทะเลเกาะสุรินทร์ พังงา
Latitude:๙.๔๔๕๒๘๖ Longitude:๙๗.๘๙๑๒๗๒


ที่ตั้งหน่วยงานในสังกัด

 หน่วยป้องกันและปราบปรามประมงทะเลเกาะลันตา จังหวัดพังงา

 ๖๑/๕ หมู่ที่ ๕ ตำบลลำแก่น อำเภอท้ายเหมือง จังหวัดพังงา ๘๒๒๑๐

 โทรศัพท์ ๐ ๗๖๔๕ ๓๓๓๖


 E-mail : similarpatrol@gmail.com


 แผนที่หน่วยป้องกันและปราบปรามประมงทะเลเกาะลันตา จังหวัดพังงา

Latitude:๘.๕๗๑๑๑ Longitude:๙๘.๒๒๘๖๑

+++++


ที่ตั้งหน่วยงานในสังกัด

 หน่วยป้องกันและปราบปรามประมงทะเลเกาะลันตา จังหวัดสตูล

 เลขที่ หมู่ที่ ๗ ตำบลเกาะสาหร่าย อำเภอเมือง จังหวัดสตูล

 โทรศัพท์ ๐๘๗๘๘๘๓๕๙๙

 E-mail : lipesatun๕๙@gmail.com

 แผนที่หน่วยป้องกันและปราบปรามประมงทะเลเกาะลันตา จังหวัดสตูล

Latitude: - Longitude: -