



ศูนย์ควบคุมการแจ้งเข้า - ออก เรือประมงปากบารา

สังกัด ศูนย์ควบคุมการแจ้งเข้า-ออก เรือประมงเขต ๓ (ภูเก็ต) กองบริหารจัดการเรือประมงและการทำการประมง
กรมประมง กระทรวงเกษตรและสหกรณ์

ช่องทางในการติดต่อ จำนวน ๔ ช่องทาง ดังนี้


๑. มาติดต่อ ด้วยตนเอง


ศูนย์ควบคุมการแจ้งเข้า-ออก เรือประมงปากบารา ตั้งอยู่ที่ อาคารเอนกประสงค์ ชั้น ๒ ท่าเทียบเรือปากบารา ตำบลปากน้ำ อำเภอลงง จังหวัดสตูล ๙๑๑๑๐ มีระยะห่างจากอำเภอลงง ประมาณ ๑๐ กิโลเมตร และระยะห่างจากจังหวัดสตูล ๕๘ กิโลเมตร

๒. ติดต่อทางโทรศัพท์ ที่เบอร์ ๐ ๗๔๗๔ ๐๖๙๕ และ ๐๙๒ ๙๗๙๘๘๗๘


๓. ติดต่อทางโทรสาร ที่เบอร์ ๐ ๗๔๗๔ ๐๓๙๕


๔. ติดต่อทางจดหมายอิเล็กทรอนิกส์ ที่ pipopakbara@gmail.com


 ศูนย์ควบคุมการแจ้งเข้า-ออก เรือประมง ปากบารา


 อาคารเอนกประสงค์ชั้น 2 ท่าเทียบเรือปากบารา

ตำบลปากน้ำ อำเภอลงง จังหวัดสตูล 91110

 074740695

 pipopakbara@gmail.com

 074740695


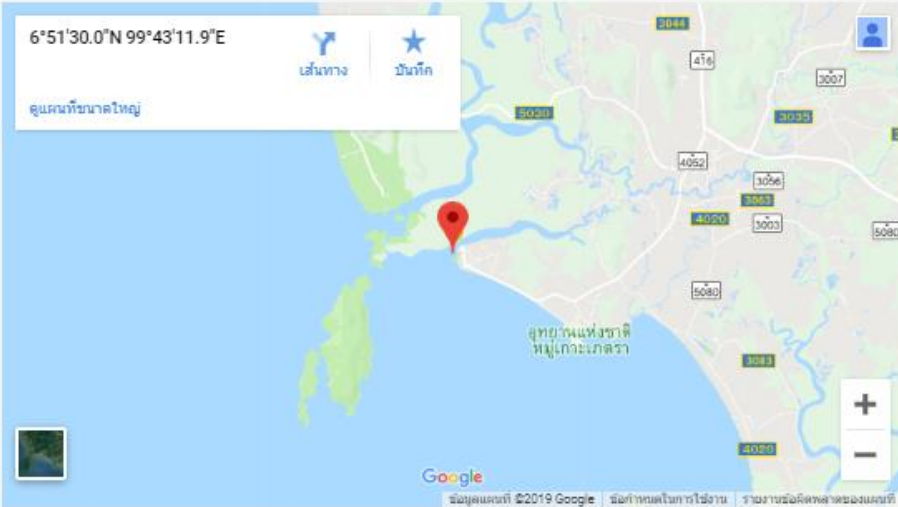
 แผนที่ศูนย์ควบคุมการแจ้งเข้า-ออก เรือประมง ปากบารา
Latitude: 6.8583186 Longitude: 99.7199604

6°51'30.0"N 99°43'11.9"E

ดูแผนที่ขนาดใหญ่อ

เส้นทาง บันทึก

อุทยานแห่งชาติหมู่เกาะเภตรา



ข้อมูลแผนที่ ©2019 Google | ข้อมูลดาวเทียมจาก Google | ปรากฏการณ์ทางดาราศาสตร์ | ปรากฏการณ์ทางดาราศาสตร์