

ประกาศคณะกรรมการประมงประจำจังหวัดนครราชสีมา

เรื่อง กำหนดเขตเพาะเลี้ยงสัตว์น้ำสำหรับกิจการการเพาะเลี้ยงสัตว์น้ำควบคุม

ประเภท การเพาะเลี้ยงสัตว์น้ำในกระชัง

พ.ศ. ๒๕๖๒

โดยที่กฎกระทรวงกำหนดกิจการการเพาะเลี้ยงสัตว์น้ำให้เป็นกิจการการเพาะเลี้ยงสัตว์น้ำควบคุม พ.ศ. ๒๕๕๙ ออกตามความในมาตรา ๖ วรรคหนึ่ง และมาตรา ๗๖ แห่งพระราชกำหนดการประมง พ.ศ. ๒๕๕๘ กำหนดให้การเพาะเลี้ยงสัตว์น้ำในกระชังเป็นกิจการการเพาะเลี้ยงสัตว์น้ำควบคุม และความในมาตรา ๗๗ แห่งพระราชกำหนดดังกล่าวบัญญัติห้ามมิให้ผู้ใดประกอบกิจการการเพาะเลี้ยง สัตว์น้ำควบคุมนอกเขตพื้นที่ที่คณะกรรมการประมงประจำจังหวัดประกาศกำหนดให้เป็นเขตเพาะเลี้ยง สัตว์น้ำ

อาศัยอำนาจตามความในมาตรา ๒๘ วรรคหนึ่ง (๓) แห่งพระราชกำหนดการประมง พ.ศ. ๒๕๕๘ คณะกรรมการประมงประจำจังหวัดนครราชสีมาออกประกาศไว้ ดังต่อไปนี้

ข้อ ๑ ให้พื้นที่อ่างเก็บน้ำ เขตท้องที่อำเภอครบุรี จังหวัดนครราชสีมา ตามรายละเอียด ดังต่อไปนี้ เป็นเขตเพาะเลี้ยงสัตว์น้ำ สำหรับกิจการการเพาะเลี้ยงสัตว์น้ำควบคุม ประเภทการเพาะเลี้ยง สัตว์น้ำในกระชัง

(๑) อ่างเก็บน้ำลำแชะ เขตท้องที่ตำบลโคกกระชาย อำเภอครบุรี จังหวัดนครราชสีมา ตามแผนที่แนบท้ายหมายเลข ๑/๓ - หมายเลข ๒/๓

(๒) อ่างเก็บน้ำมูลบน เขตท้องที่ตำบลจรเข้มะหิน อำเภอครบุรี จังหวัดนครราชสีมา ตามแผนที่แนบท้ายหมายเลข ๓/๓

ข้อ ๒ ประกาศนี้ให้ใช้บังคับตั้งแต่วันถัดจากวันประกาศในราชกิจจานุเบกษาเป็นต้นไป

ประกาศ ณ วันที่ ๒๒ ตุลาคม พ.ศ. ๒๕๖๒

วิเชียร จันทโรนัย

ผู้ว่าราชการจังหวัดนครราชสีมา

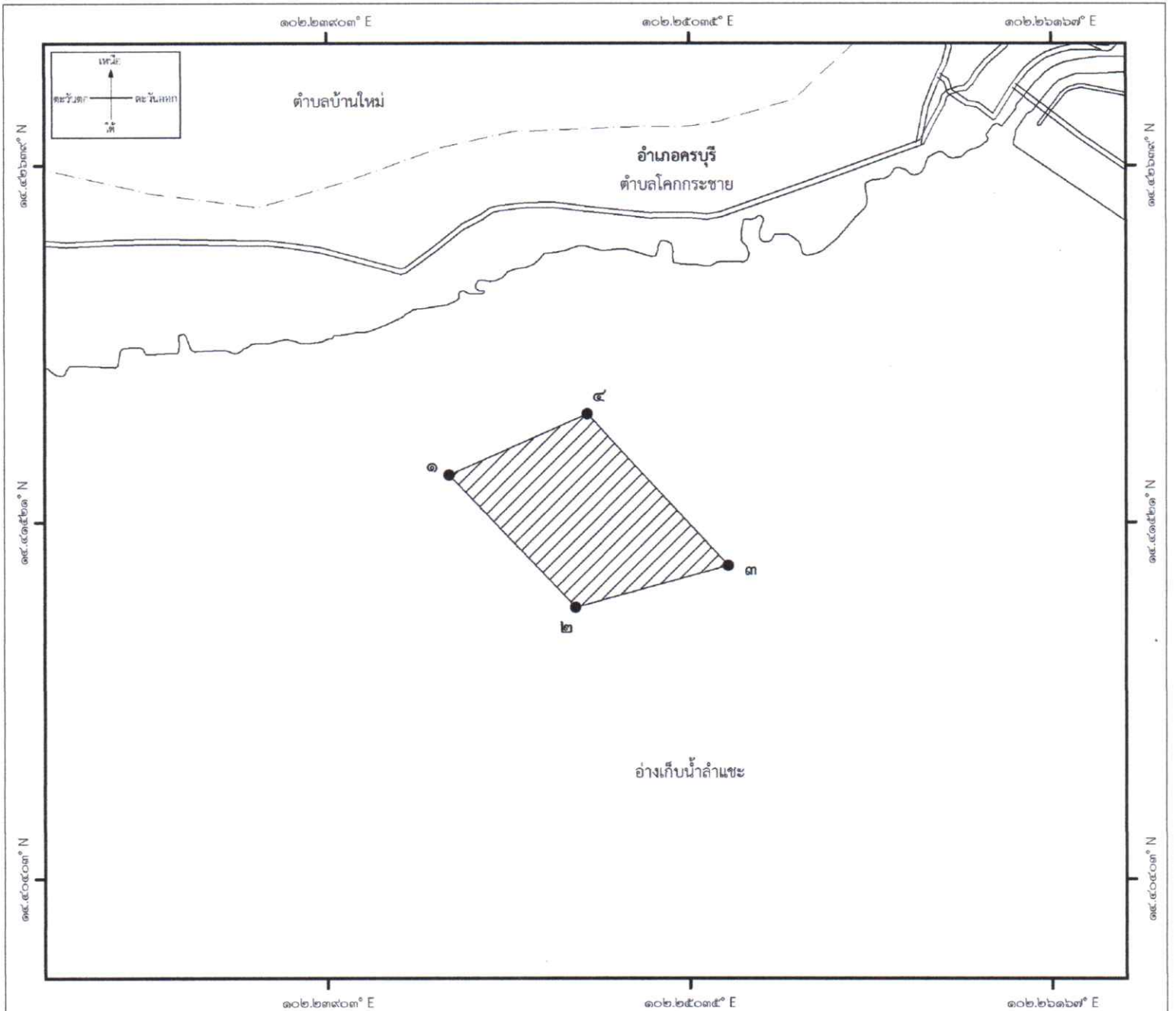
ประธานกรรมการประมงประจำจังหวัดนครราชสีมา

แผนที่ทำยประกาศคณะกรรมการประมงประจำจังหวัดนครราชสีมา
เรื่อง กำหนดเขตเพาะเลี้ยงสัตว์น้ำสำหรับกิจการการเพาะเลี้ยงสัตว์น้ำควบคุม
ประเภท การเพาะเลี้ยงสัตว์น้ำในกระชัง พ.ศ. ๒๕๖๒

มาตราส่วน ๑ : ๒๐,๐๐๐



แผนที่หมายเลข ๑/๓



เครื่องหมาย

- จุดที่กำหนด
- เขตเพาะเลี้ยงสัตว์น้ำ
- แหล่งน้ำ
- เขตตำบล

พิกัดภูมิศาสตร์

จุดที่	ละติจูดเหนือ	ลองจิจูดตะวันออก
๑	๑๔.๔๑๖๖๙°	๑๐๒.๒๔๒๘๕°
๒	๑๔.๔๑๒๕๓°	๑๐๒.๒๔๖๗๙°
๓	๑๔.๔๑๓๘๔°	๑๐๒.๒๕๑๕๗°
๔	๑๔.๔๑๘๕๘°	๑๐๒.๒๔๗๑๖°

(Signature)

(นายสมชาย เจียรทิพย์วิไล)
ประมงจังหวัดนครราชสีมา

(Signature)

(นายวิเชียร จันทรโณทัย)
ผู้ว่าราชการจังหวัดนครราชสีมา

ประธานกรรมการประมงประจำจังหวัดนครราชสีมา

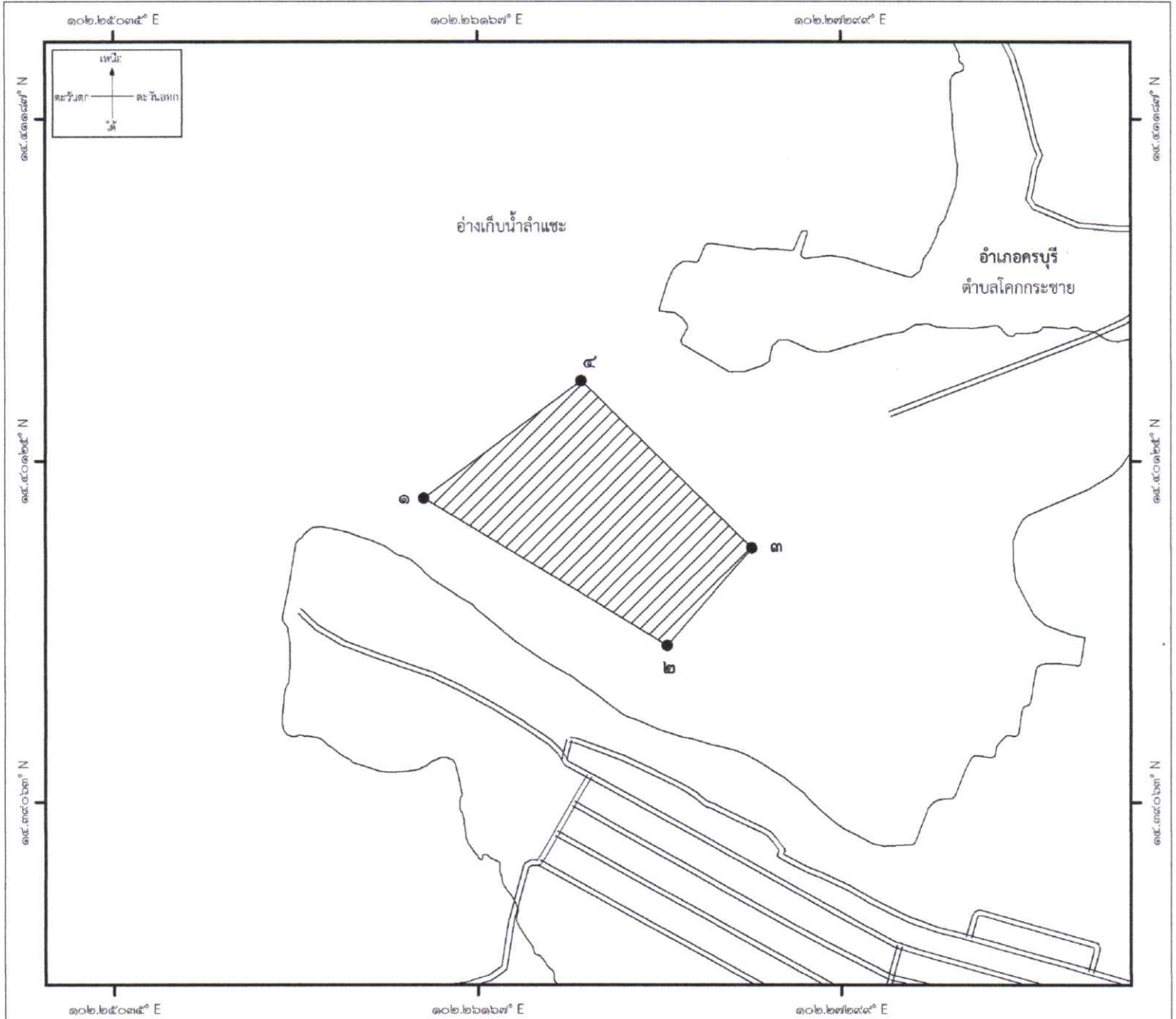
Datum : WGS1984

แผนที่ท้ายประกาศคณะกรรมการประมงประจำจังหวัดนครราชสีมา
เรื่อง กำหนดเขตเพาะเลี้ยงสัตว์น้ำสำหรับกิจการการเพาะเลี้ยงสัตว์น้ำควบคุม
ประเภท การเพาะเลี้ยงสัตว์น้ำในกระชัง พ.ศ. ๒๕๖๒

มาตราส่วน ๑ : ๒๐,๐๐๐



แผนที่หมายเลข ๒/๓



เครื่องหมาย

- จุดที่กำหนด
- เขตเพาะเลี้ยงสัตว์น้ำ
- แหล่งน้ำ

พิกัดภูมิศาสตร์

จุดที่	ละติจูดเหนือ	ลองจิจูดตะวันออก
๑	๑๔.๔๐๐๐๘°	๑๐๒.๒๖๐๐๑°
๒	๑๔.๓๙๕๕๐°	๑๐๒.๒๖๗๕๙°
๓	๑๔.๓๙๘๕๓°	๑๐๒.๒๗๐๒๒°
๔	๑๔.๔๐๓๗๓°	๑๐๒.๒๖๔๙๐°

.....
(นายสมชาย เจียรทิพย์วิไล)
ประมงจังหวัดนครราชสีมา

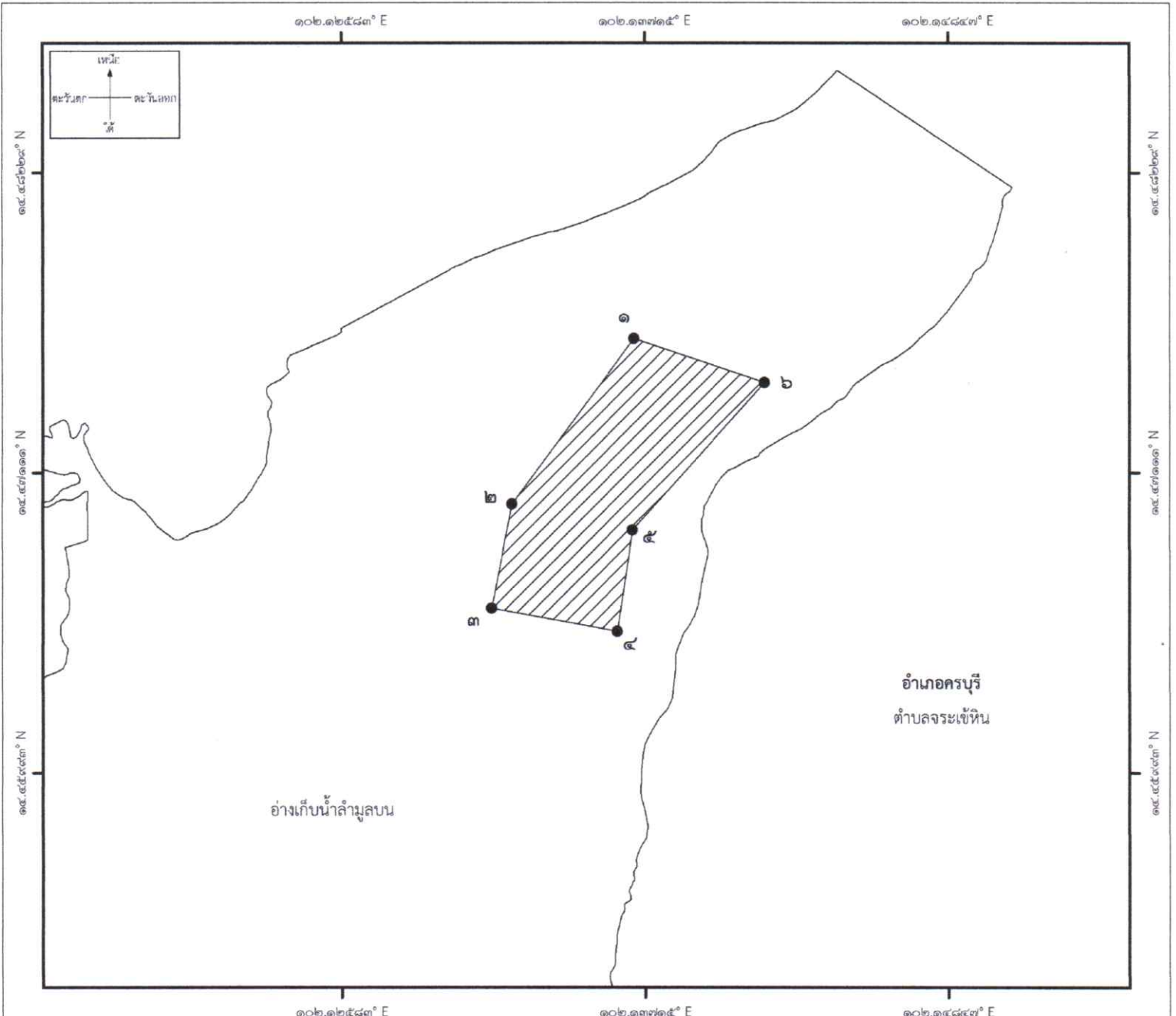
.....
(นายวิเชียร จันทรโณทัย)
ผู้ว่าราชการจังหวัดนครราชสีมา
ประธานกรรมการประมงประจำจังหวัดนครราชสีมา

แผนที่ท้ายประกาศคณะกรรมการประมงประจำจังหวัดนครราชสีมา
เรื่อง กำหนดเขตเพาะเลี้ยงสัตว์น้ำสำหรับกิจการการเพาะเลี้ยงสัตว์น้ำควบคุม
ประเภท การเพาะเลี้ยงสัตว์น้ำในกระชัง พ.ศ. ๒๕๖๒

มาตราส่วน ๑ : ๒๕,๐๐๐



แผนที่หมายเลข ๓/๓



เครื่องหมาย

- จุดที่กำหนด
- ▨ เขตเพาะเลี้ยงสัตว์น้ำ
- ☞ แหล่งน้ำ

พิกัดภูมิศาสตร์

จุดที่	ละติจูดเหนือ	ลองจิจูดตะวันออก
๑	๑๔.๔๗๖๑๑°	๑๐๒.๑๓๖๗๖°
๒	๑๔.๔๖๙๔๔°	๑๐๒.๑๓๖๒๑°
๓	๑๔.๔๖๖๐๖°	๑๐๒.๑๓๑๔๔°
๔	๑๔.๔๖๕๒๐°	๑๐๒.๑๓๖๑๔°
๕	๑๔.๔๖๘๙๗°	๑๐๒.๑๓๖๗๐°
๖	๑๔.๔๗๔๔๗°	๑๐๒.๑๔๑๖๓°

[Signature]
.....
(นายสมชาย เจียรทิพย์วิไล)
ประมงจังหวัดนครราชสีมา

[Signature]
.....
(นายวิเชียร จันทน์ไธย)
ผู้ว่าราชการจังหวัดนครราชสีมา
ประธานกรรมการประมงประจำจังหวัดนครราชสีมา